































# Legende der zeichnerischen Festlegungen des Regionalplans OWL

gem. Anlage 3 zur LPIG DVO- Planzeichenverzeichnis der Regionalpläne mit Ergänzungen gem. § 35 Abs. 4 LPIG DVO

## 1. Siedlungsraum

-  a) Allgemeine Siedlungsbereiche (ASB)
-  b) ASB für zweckgebundene Nutzungen
  -  ba) Ferieneinrichtungen und Freizeitanlagen
  -  bb) Einrichtungen des Bildungswesens
  -  bc) Einrichtungen des Gesundheitswesens
  -  bd) Integrative Quartiere
  -  be) Einrichtungen der Justiz
  -  bf) Militärische Einrichtungen
-  c) Bereiche für gewerbliche und industrielle Nutzungen (GIB)
-  d) Bereiche für gewerbliche und industrielle Nutzungen (GIB) mit regionaler Bedeutung
-  e) GIB für zweckgebundene Nutzungen, u. a.:
  -  ea) Übertägige Betriebsanlagen und -einrichtungen des Bergbaus
  -  eb) Standorte des kombinierten Güterverkehrs
  -  ec) Kraftwerke und einschlägige Nebenbetriebe
  -  ed) Umspannanlagen
  -  ee) Autohof/Tank- und Rastanlage

## 2. Freiraum

-  a) Allgemeine Freiraum- und Agrarbereiche
  -  aa) Landwirtschaftliche Kernräume
-  b) Waldbereiche
-  c) Oberflächengewässer
  -  ca) Fließgewässer
- d) Freiraumfunktionen
  -  da) Schutz der Natur
  -  daa) Schutz der Landschaft mit besonderer Bedeutung für Vogelarten des Offenlandes
  -  db) Schutz der Landschaft und landschaftsorientierte Erholung
  -  dc) Regionale Grünzüge
  -  dd) Grundwasser- und Gewässerschutz
  -  de) Überschwemmungsbereiche
- e) Freiraumbereiche für zweckgebundene Nutzungen
  -  ea) Aufschüttungen und Ablagerungen, u. a.:
    -  ea-1) Abfalldeponien
  -  eb) Sicherung und Abbau oberflächennaher Bodenschätze



ec) Sonstige Zweckbindungen, u. a.:

ec-1) Abwasserbehandlungs- und -reinigungsanlagen













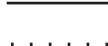

ec-2) Abfallbehandlungsanlagen

ec-3) Ferieneinrichtungen und Freizeitanlagen

ec-4) Militärische Einrichtungen

ec-5) Speicherseen für Wasserspeicherkraftwerk

## 3. Verkehrsinfrastruktur

- a) Straßen unter Angabe der Anschlussstellen
  - aa) Straßen für den vorwiegend großräumigen Verkehr
    -  aa-1) Bestand, Bedarfsplanmaßnahmen
    -  aa-2) Bedarfsplanmaßnahmen ohne räumliche Festlegung
  - ab) Straßen für den vorwiegend überregionalen und regionalen Verkehr
    -  aa-1) Bestand, Bedarfsplanmaßnahmen
    -  aa-2) Bedarfsplanmaßnahmen ohne räumliche Festlegung
    -  ac) sonstige regionalplanerisch bedeutsame Straßen
- b) Schienenwege unter Angabe der Haltepunkte und Betriebsflächen
  - ba) Schienenwege für den Hochgeschwindigkeitsverkehr und sonstigen großräumigen Verkehr
    -  ba-1) Bestand, Bedarfsplanmaßnahmen
  - bb) Schienenwege für den überregionalen und regionalen Verkehr
    -  bb-1) Bestand, Bedarfsplanmaßnahmen
    -  bb-1a) zu reaktivierender/neuer Haltpunkt
    -  bc) sonstige regionalplanerisch bedeutsame Schienenwege (Bestand und Planung)
- c) Wasserstraßen unter Angabe der Güterumschlagshäfen
  - 
- d) Flugplätze
  - 
- e) Lärmschutzbereich gemäß Fluglärmschutzverordnung Paderborn/Lippstadt (Fassung vom 01. Februar 2023)
  -  ea) Tagschutzzone
  -  eb) Nachtschutzzone
  -  f) erweiterte Lärmschutzzone

## Informelle Grenzsignaturen

-  Regierungsbezirksgrenze
-  Kreisgrenze
-  Gemeindegrenze